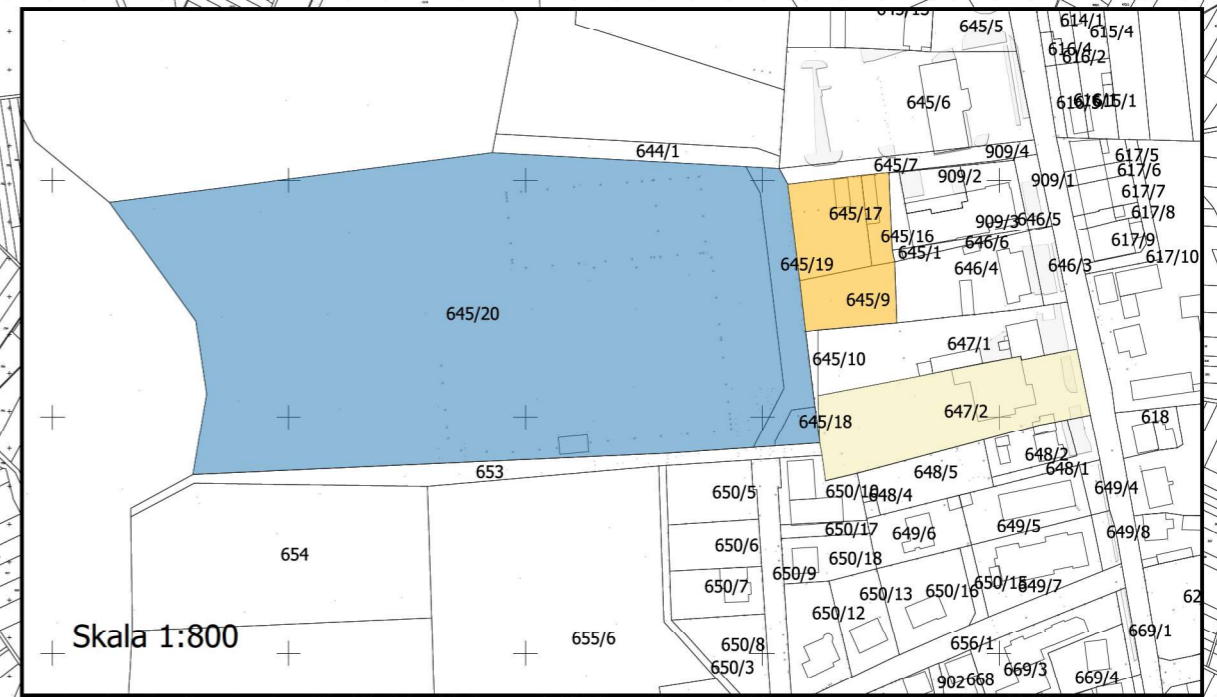
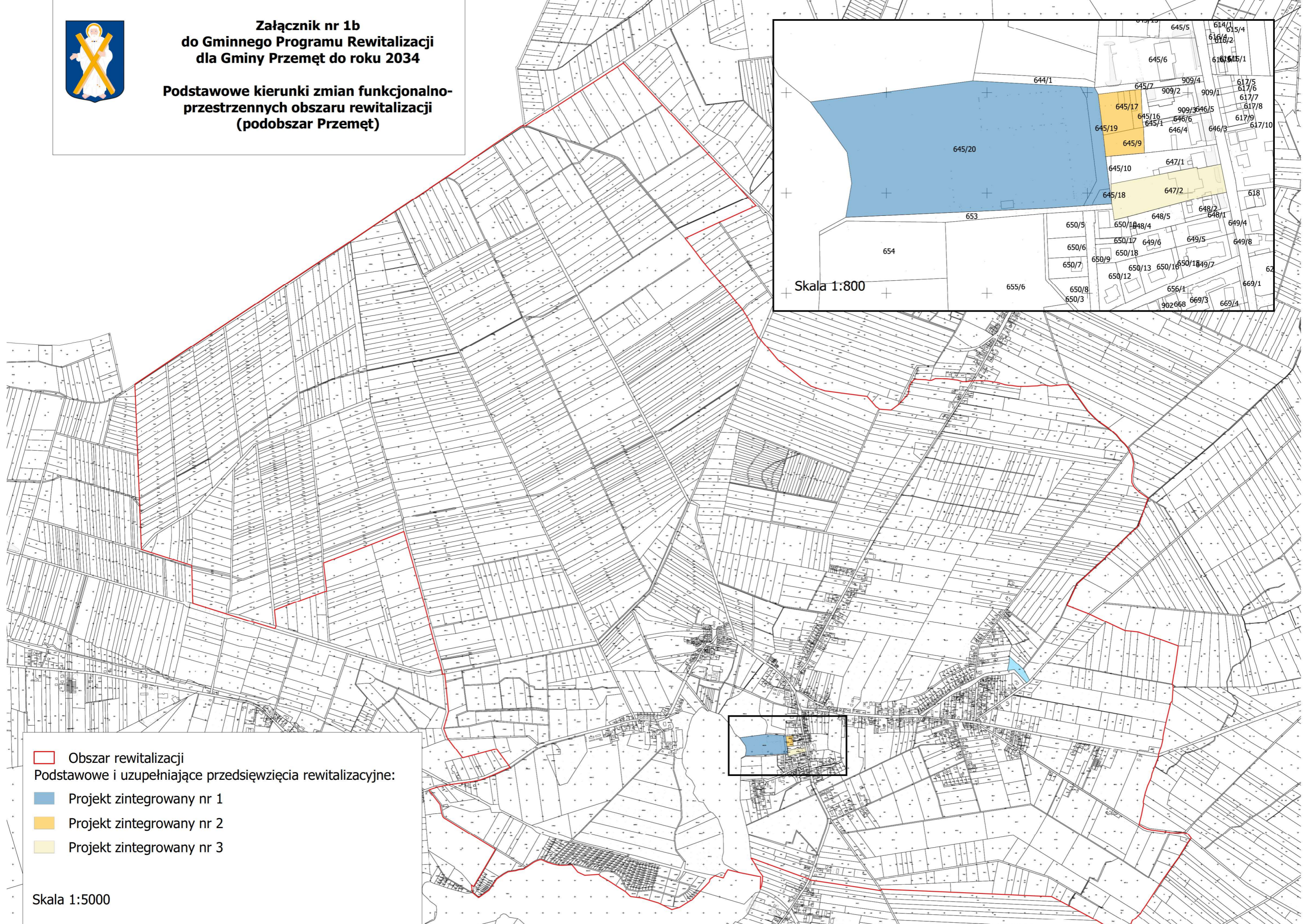








**Załącznik nr 1b
do Gminnego Programu Rewitalizacji
dla Gminy Przemęt do roku 2034**

**Podstawowe kierunki zmian funkcjonalno-
przestrzennych obszaru rewitalizacji
(podobszar Przemęt)**



-  Obszar rewitalizacji
- Podstawowe i uzupełniające przedsięwzięcia rewitalizacyjne:
-  Projekt zintegrowany nr 1
-  Projekt zintegrowany nr 2
-  Projekt zintegrowany nr 3

Skala 1:5000